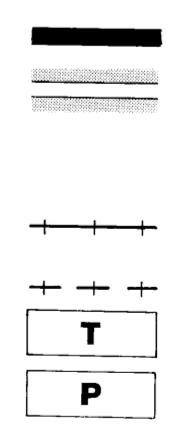


SISTEMAS

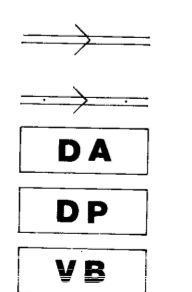
1.COMUNICACIONES

- RED INTERURBANA PRINCIPAL
- RED URBANA
- CAÑADAS O COLADAS
- RED FERROVIARIA [ACTUAL
PROYECTO]
- F.F.C.C. Y OTROS TRANSPORTES
- PORTUARIO



2.SERVICIOS TECNICOS

- CANALES DE ABASTECIMIENTO
- CANALES DE REGADIO
- DEPOSITOS DE AGUA
- DEPURADORAS
- VERTEDEROS DE BASURAS



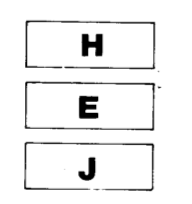
3.ESPACIOS LIBRES

- PARQUES PUBLICOS



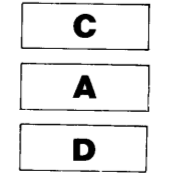
4.EQUIPAMIENTO

- SANITARIO Y ASISTENCIAL
- EDUCATIVO
- DEPORTIVO



5.SERVICIOS PUBLICOS

- CEMENTERIOS
- ADMINISTRACION
- PROTECCION Y DEFENSA



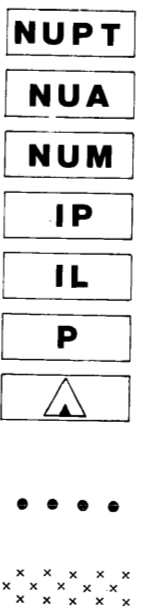
ESTRUCTURA

1.AREAS DE PROTECCION



2.AREAS DE PRODUCCION


- AGRICOLA [TRAVASE
CULTIVO TRADICIONAL]
- MINERA
- INDUSTRIAL [PESADA
LIGERA Y MEDIA
PORTUARIA]
- TURISTICA (CAMPING)
- LIMITE DE AREAS DE PROTECCION
- YACIMIENTO ARQUEOLOGICO



CLASIFICACION DEL SUELO

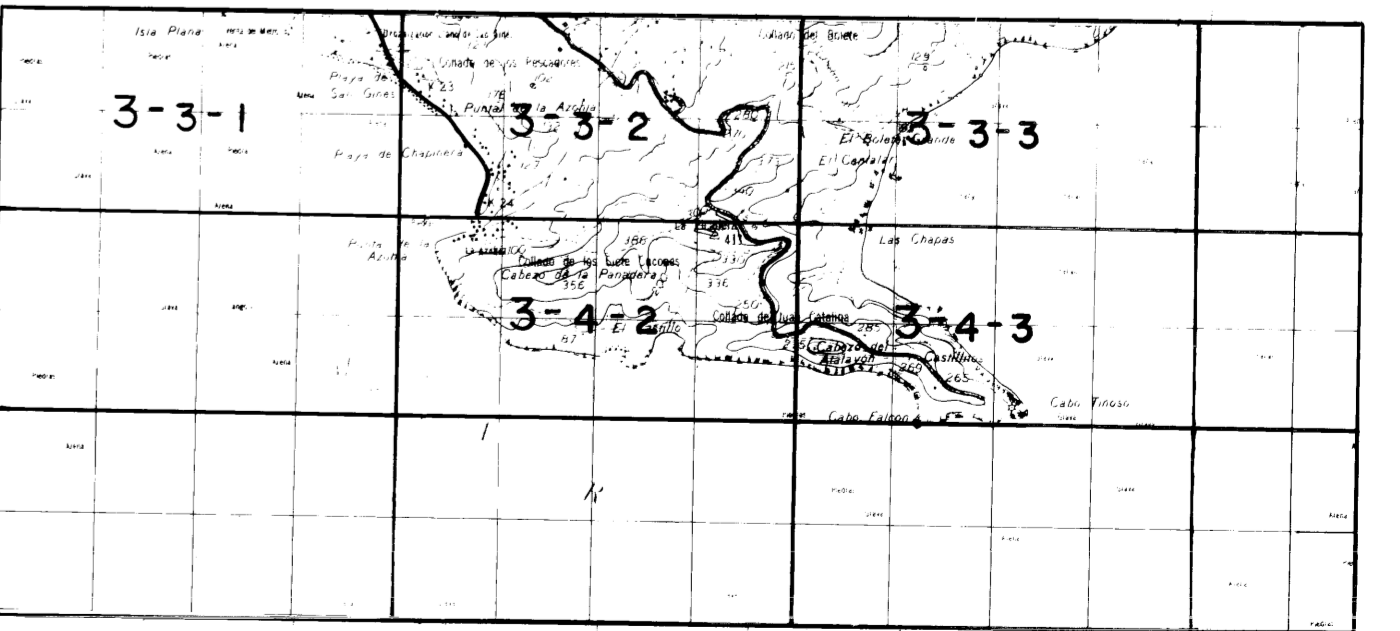
- 1.URBANO
- 2.URBANIZABLE PROGRAMADO
- 3.URBANIZABLE NO PROGRAMADO
- 4.NO URBANIZABLE

- NUCLEOS RURALES
- PROTECCION ECOLOGICO AMBIENTAL
- PROTECCION Y MEJORA DEL PAISAJE
- AREA FORESTAL Y MONTAÑOSA
- FRANJA COSTERA DEL MAR MENOR
- REGADIO DEL TRAVASE
- AGRICOLA DE CULTIVO TRADICIONAL
- AREAS DE ACAMPADA
- AREAS DE MINERIA
- LIMITE DE SUELO CLASIFICADO
- LIMITE DE SECTORES
- 5.PROTECCION DE CAUCES Y COMUNICACIONES
- RAMBLAS Y COSTAS
- COMUNICACIONES



EXCMO. AYUNTAMIENTO DE CARTAGENA

PLAN GENERAL MUNICIPAL DE ORDENACION



ESTRUCTURA TERRITORIAL Y CLASIFICACION DEL SUELO

OFICINA MUNICIPAL DEL PLAN GENERAL
 CONCEJAL DIRECTOR DELEGADO TECNICO
 JEFE DE LA OFICINA
 ESCALA 1:5000
 H. DE PLANO 3-3-3
 ENERO 85